1.- Localización y demografía.

Mapa de Situación del municipio

Zona de Campos-Pan-Lampreana
Monfarracinos

Datos del Ayuntamiento

Alcalde: Manuel Martín Pérez

Partido Político: PP

Dirección: Calle Atilano del Bosque, 1

Hora Ayto: Lunes a viernes de 10:00 a 13:00

No dispone de Unidad de registro

Código Postal: 49121 **Teléfono:** 980 502 050

E-Mail: amonfarracinos@terra.es

Último Presupuesto disponible a 01/01/2012

El último presupuesto del que se dispone corresponde al año 2010 y ascendió a 553.838,94 €.

El municipio de Monfarracinos, perteneciente a la zona de actuación de Campos-Pan-Lampreana y situado en la provincia de Zamora, está constituido por una única localidad. El término municipal se encuentra a una altitud de 639 metros, siendo la distancia que separa el término municipal de la capital de 6 km. La población del término municipal en el año 2011 ascendía a 907 personas, siendo la superficie municipal de 22,02 km2, lo que nos arroja una densidad poblacional en dicho año de 41,19 hab/km2.

Evolución de la población en el municipio

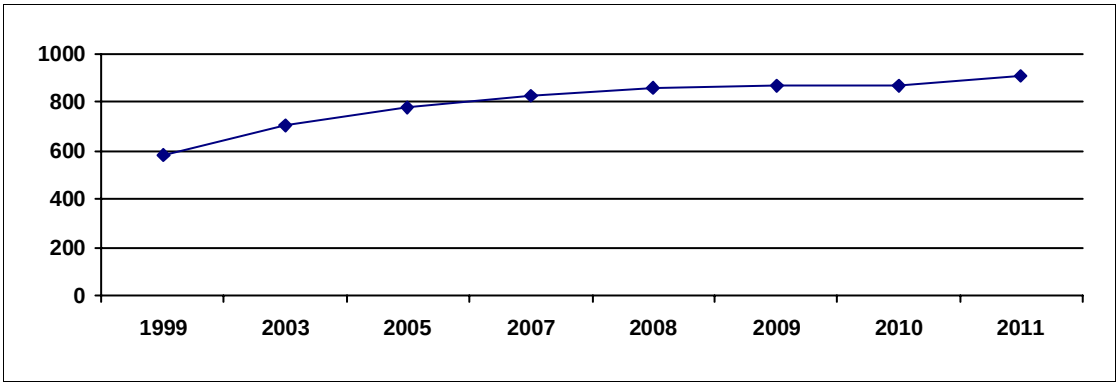

La población ha seguido una evolución ascendente en los últimos 12 años, pasando de 584 habitantes censados en 1.999, a los anteriormente mencionados 907 habitantes censados en enero de 2011, lo que implica una ganancia de 323 personas, que supone un 55,31% más población que hace 12 años.

Durante el año 2009 el número de nacidos en el municipio fue de 14, registrándose 11 muertes, por lo tanto, el movimiento natural de la población del municipio fue positivo en 3 personas.

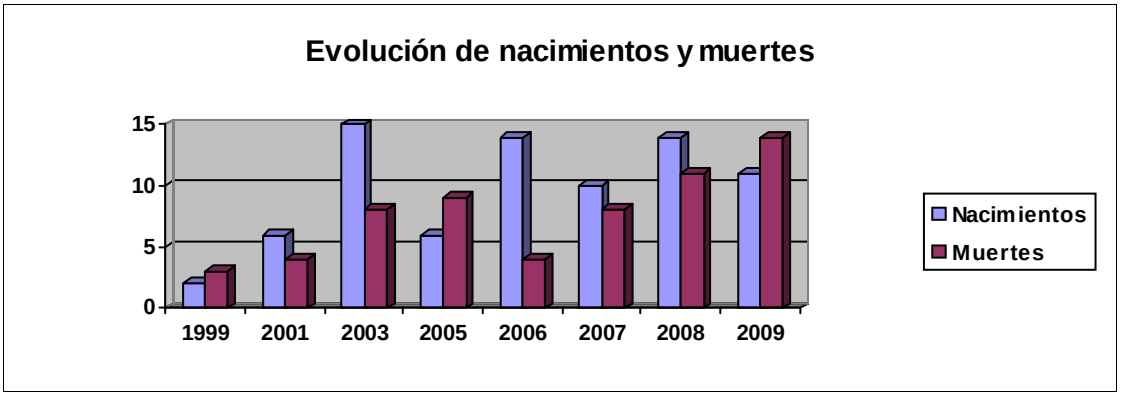

Entre 1999 y 2009, el término municipal ha tenido una media de nacimientos de 8,5 que al compararlos con las 5,9 defunciones medias producidas en el período 1.999-2.009, nos arrojan un incremento de 2,6 personas al año como consecuencia del movimiento natural de la población.

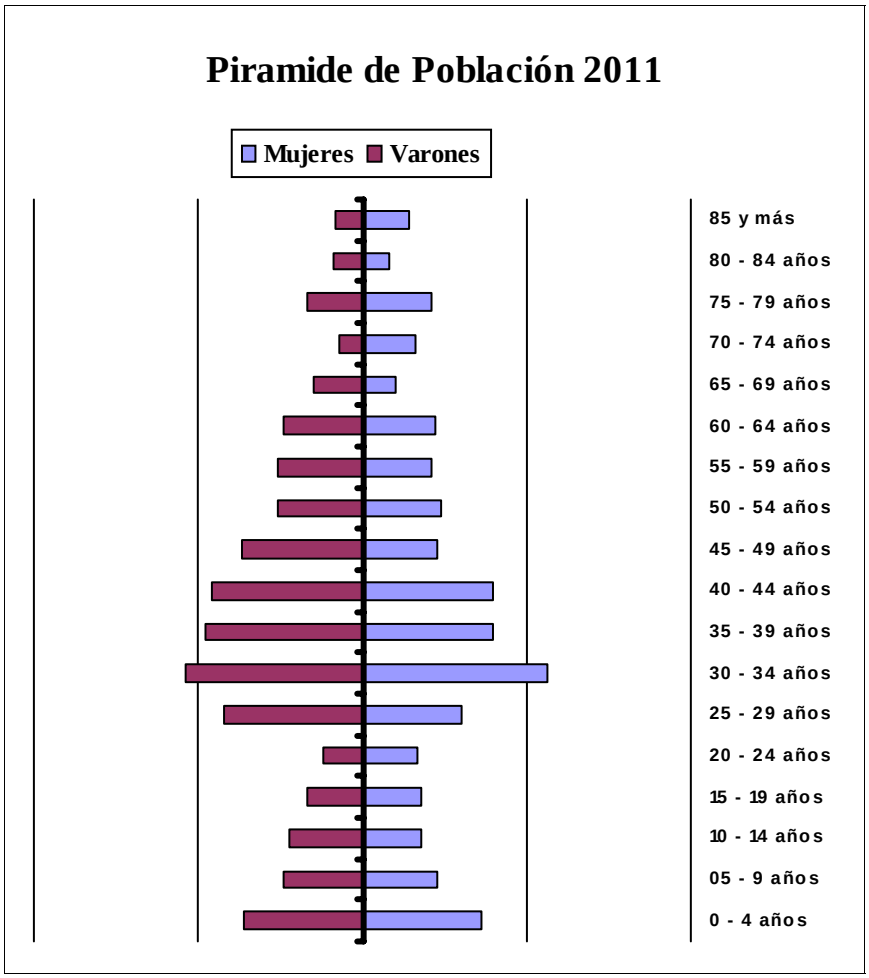

La población mayor de 65 años supone un 13,78% del total, lo que nos indica un bajo porcentaje de envejecimiento del municipio. La población entre 35 y 54 años era de 284 personas en el municipio, de los cuales 157 son hombres y 127 mujeres; lo cual nos indica que el porcentaje de masculinidad en las edades centrales es del 55,28%, dato que podemos considerar como un indicador de sobremasculinidad en las edades consideradas.

2.- Inmigración.

Según datos del Padrón de 2011 en el municipio había inscritos 23 inmigrantes, que suponen el 2,54% de la población que habitaba en el término municipal.

Evolución Nº Inmigrantes

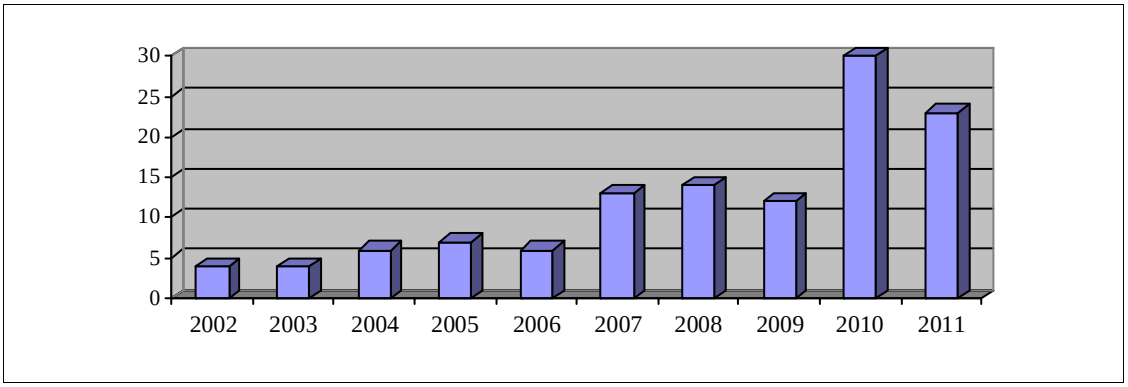

3.- Sectores Económicos.

3.1.- Agricultura y Ganadería.

En el municipio había en el año 2.009, fecha del último Censo Agrario, un total de 81 explotaciones agrícolas, de las cuales 48 eran menores de 10 hectáreas, lo que indica que el 59,26% de las explotaciones se encuentran en minifundio, comprobándose la enorme importancia del mismo en el municipio al ser la mayoría de las explotaciones menores de 10 Ha.

Entre 10 y 50 hectáreas había un total de 23 explotaciones, que suponían el 28,39% del total, siendo el número de explotaciones mayores de 50 hectáreas de 10, que suponían el 12,35% sobre el total de las mismas.

Datos referidos, igualmente, al Censo Agrario de 2009 nos indican que en dicho año estaban aprovechadas en el término municipal un total de 2109,02 hectáreas, de las cuales 1720,83 (el 81,59%) están aprovechadas en secano, mientras que las tierras aprovechadas en regadío alcanzaban las 388,19 hectáreas, que suponían el 18,41% del aprovechamiento total. En el mencionado año, había censadas 67 explotaciones en secano y 57 en regadío.

A partir de datos obtenidos del Censo Agrario de 2009 correspondientes a las diversas cabañas ganaderas del término municipal (vacuno, ovino, caprino, porcino, equino, aves, conejas madres y colmenas), se han agrupado las Unidades Ganaderas en las tres principales cabañas (vacuno, ovino-caprino y porcino) considerándose las demás de forma conjunta, al no alcanzar éstas ni el 4% del total en la media provincial.

En el municipio, se registraron un total de 767,07 U.G. siendo la principal cabaña del municipio la ovina con 372,2 U.G. que suponen el 48,52% sobre el total, que se encontraban en 9 explotaciones.

TABLA RESUMEN DE LAS CABAÑAS GANADERAS DEL MUNICIPIO

CABAÑAS	U. GANADERAS	% SOBRE TOTAL	Nº DE EXPLOTAC
VACUNA:	284,70	37,12	9
OVINA-CAPRINA:	372,20	48,52	9
PORCINA:	109,07	14,22	9
MINORITARIAS:	1,10	0,14	4

3.2.- Información del Catastro.

Datos del Catastro Inmobiliario Urbano de 2010

Nº Parcelas Edificadas	Nº Parcelas edificadas 0 - 100 m	% Parcelas edificadas 0 - 100m	Nº Parcelas edificadas 100 - 1.000 m	% Parcelas edificadas 100 - 1.000 m	N º Parcelas edificadas de mas de 1.000 m	% Parcelas edificadas mayores de 1.000 m
486	433	89,09%	53	10,91%	0	0,00%
Parcelas sin edificar	**Nº Parcelas sin edificar 0-100 m**	**% Parcelas sin edificar 0-100 m**	**Nº Parcelas sin edificar 100-1000 m**	**% Parcelas sin edificar 100-1000 m**	**Nº Parcelas sin edificar mayores de 1.000 m**	**% Parcelas sin edificar mayores de 1.000 m**
98	83	84,69%	13	13,27%	2	2,04%

(Datos obtenidos de la Dirección General del Catastro)

Las 98 parcelas vacantes del municipio tienen una superficie total que asciende a 7.650,00 metros, lo que nos arroja un tamaño medio de la parcela de 78,06 metros.

Como podemos apreciar en la Tabla anterior, las parcelas vacantes del municipio son de muy reducida dimensión en su mayoría y no alcanzan los 100 metros; en este sentido, el municipio sigue la tendencia provincial donde el 84% de las parcelas vacantes son menores de 100 metros.

Datos del Catastro Inmobiliario Rústico de 2010

En el municipio el año de la última renovación del Catastro inmobiliario rústico fue el 2001, en dicho año la superficie en hectáreas ascendía a 2134,61 que se agrupaban en 1102 parcelas, cuyo valor catastral era de 2.345.100,00 €, lo que sitúa el valor catastral medio por hectárea en el municipio en 1.098,61 €.

3.3.- Industria y Servicios.

Según datos del Censo Comercial de 2011 el número de actividades económicas que estaban censadas en el municipio durante el año ascendía a un total de 86 actividades que se encuentran distribuidas en los Grandes Epígrafes que se relacionan en la Tabla que, a modo de resumen, se muestra a continuación.

TABLA RESUMEN DE LAS ACTIVIDADES EN EL MUNICIPIO

Agrupación Gran Sector del I.A.E.	Nº Activ	%
1.- Energía y Agua	3	3,49%
2.- Extracción y transformación de Minerales no energéticos	0	0,00%
3.- Industrias transformadoras de Metales	2	2,33%
4.- Otras Industrias Manufactureras	3	3,49%
5.- Construcción	19	22,09%
6.- Comercio, Restauración y Hospedaje	31	36,05%
7.- Transporte y comunicaciones	8	9,30%
8.- Instituciones Financieras, Seguros, Servicios a Empresas	5	5,81%
9.- Otros Servicios	15	17,44%

(Tabla de elaboración propia a partir de datos del Censo Comercial de 2011)

En el municipio son las actividades de comercio, restauración y las ligadas a la construcción las mayoritarias, distribuyéndose de igual forma que en la provincia donde el 59,31% de las actividades se encuentran dentro de los epigrafes señalados.

Distribución porcentual de Actividades en la zona de Campos-Pan-Lampreana

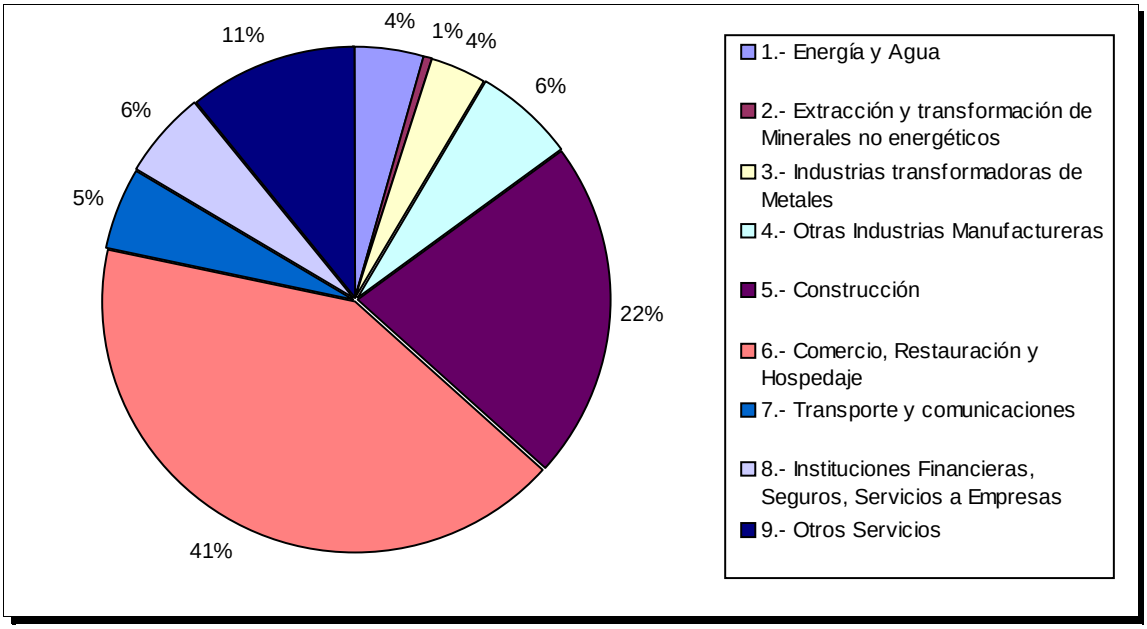

3.4.- Mercado por Sectores de gasto.

Tomando como base el gasto medio por persona y grupos de gasto de la Encuesta de Presupuestos Familiares con base en 2006 y actualizada con datos de 2011, se ha efectuado una minoración en el gasto medio considerado por tamaño de municipio de residencia y se ha reducido al 87,62% de los gastos medios de la media de España para ajustarlo a la realidad de la provincia de Zamora. La estimación se ha cruzado con las ponderaciones del IPC para la CCAA de Castilla y León en 2011.

En base a los cálculos anteriores, estimamos el gasto medio por persona en el municipio en 9.081,74 € por contar el municipio con una población inferior a 10.000 habitantes. Las estimaciones que siguen se han realizado en base a la población censada en el municipio y el gasto medio por persona calculado anteriormente.

SECTORES:	MERCADO
Alimentación y bebidas no alcohólicas:	1.506.660,37 €
Bebidas alcohólicas y tabaco :	196.812,64 €
Vestido y calzado :	661.260,64 €
Vivienda (alquiler, conservación, otros):	931.132,51 €
Menaje:	520.360,68 €
Medicina:	212.468,19 €
Transporte:	1.069.050,46 €
Comunicaciones:	307.146,99 €
Ocio y Cultura:	492.777,09 €
Enseñanza:	85.732,78 €
Hoteles, cafés y restaurantes:	836.453,70 €
Otros (Servicios sociales y financieros, Seguros,...) :	635.168,05 €
Gasto exógeno (turismo y transitos):	179.114,32 €

El Cuadro resumen anterior muestra el mercado estimado por sectores de gasto del municipio que nos indica un volumen de mercado de 7.634.138,42 €, que supone el 0,44% del mercado provincial total que calculamos en 1.744,74 millones de euros en 2011. La distribución por grupos de gasto en el municipio se ha elaborado siguiendo la ponderación del IPC para Castilla y León publicada por el INE y el gasto medio anteriormente referido, lo que nos indica el consumo potencial endógeno, al cual se añade una estimación del consumo potencial exógeno (turismo y tránsitos).

4.- Empleo.

En el mes de diciembre del año 2.011 el número de desempleados ascendía a 79 personas.

En la fecha referida el número de mujeres menores de 25 años desempleadas en el término municipal ascendía 5 que suponían el 14,29% de tasa específica de desempleo, las desempleadas mayores de 25 años ascendían a 35 que situaban la tasa de desempleo de mujeres mayores de 25 años en el municipio en el 13,67%. El número de hombres menores de 25 años desempleados era de 4 y los desempleados varones mayores de 25 años ascendían a 35 personas

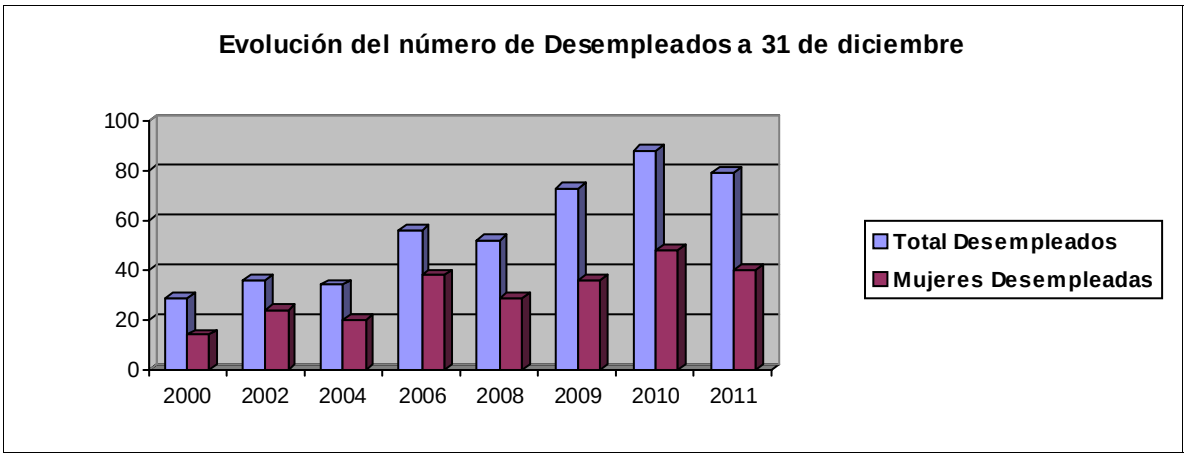

Evolución porcentual de desempleados inscritos en el ECyL en la provincia, en la zona de Campos-Pan-Lampreana y en Monfarracinos

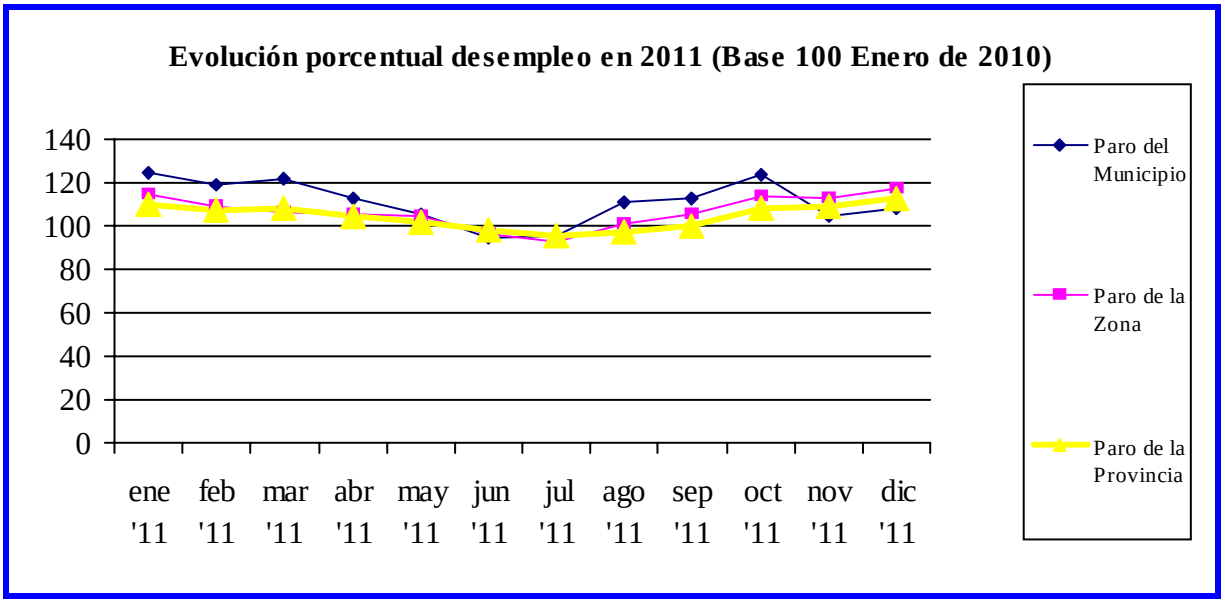

Número de desempleados inscritos en el ECyL y tasas de desempleo por meses en 2011

Ene	Feb	Mar	Abr	May	Jun	Jul	Ago	Sep	Oct	Nov	Dic
91	87	89	82	77	69	70	81	82	90	76	79
14,61%	13,96%	14,29%	13,16%	12,36%	11,08%	11,24%	13,00%	13,16%	14,45%	12,20%	12,68%

Tasas Medias de desempleo durante el año 2011

Población entre 15-64 años en el municipio:		623	**Tasa media de desempleo en el municipio:**	**13,02%**
Media de desempleados durante el año entre 15-64 años:		81,1	**Tasa media de desempleo en la provincia:**	**12,88%**
Población Masculina entre 15-64 años:	332	(53,29%)	**Tasa media de desempleo masculino en 2011:**	**11,23%**
Media desempleados masculinos entre 15-64 años:	37,3	(45,99%)		
Población Femenina entre 15-64 años:	291	(46,71%)	**Tasa media de desempleo femenino en 2011:**	**15,05%**
Media desempleadas femeninas entre 15-64 años:	43,8	(54,01%)		

Tasas Medias de desempleo por grupos de edad:

Población entre 15-24 años en el municipio:	64	(10,27%)	**Tasa media de desempleo menores de 25 años en 2011:**	**10,00%**
Media de desempleados entre 15-24 años:	6,4	(7,89%)		
Población entre 25-44 años en el municipio:	356	(57,14%)	**Tasa media de desempleo entre 25 y 44 años en 2011:**	**13,26%**
Media de desempleados entre 25-44 años:	47,2	(58,20%)		
Población entre 45-64 años en el municipio:	203	(32,58%)	**Tasa media de desempleo entre 45 y 64 años en 2011:**	**13,55%**
Media de desempleados entre 45-64 años:	27,5	(33,91%)		

Distribución media anual de desempleados por sectores:

SECTORES	Media Paro	%
Agricultura y Pesca:	1,9	2,34%
Industria:	4,6	5,67%
Construcción:	26,8	33,05%
Servicios:	38,7	47,72%
Sin empleo anterior:	9,1	11,22%

Distribución porcentual de desempleados por sectores en la zona de Campos-Pan-Lampreana durante el año 2011

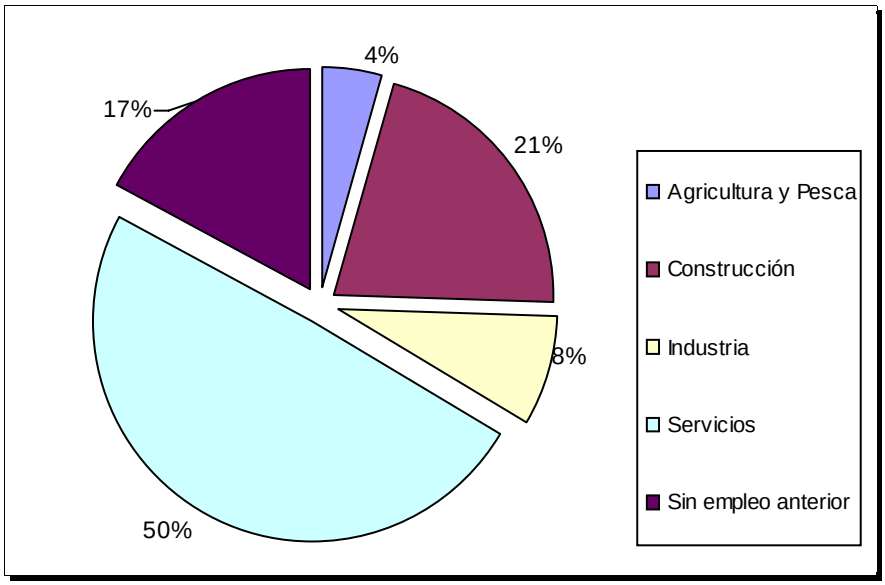

5.- Otros datos de interés.

En el municipio de Monfarracinos el edificio más significativo es el Palacio de los Condes de Monfarracinos. Entre los servicios que dispone el municipio, cabe citar: Ayuntamiento, Consultorio Médico local, Colegio Infantil, Farmacia, Telecentro, además de varios establecimientos hosteleros y alojamientos rurales.

Vista parcial de Monfarracinos con la Iglesia y la Casa Consistorial (Archivo Diputación de Zamora)